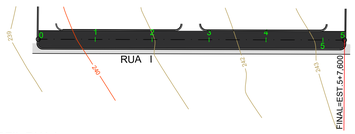

PERFIL RUA I

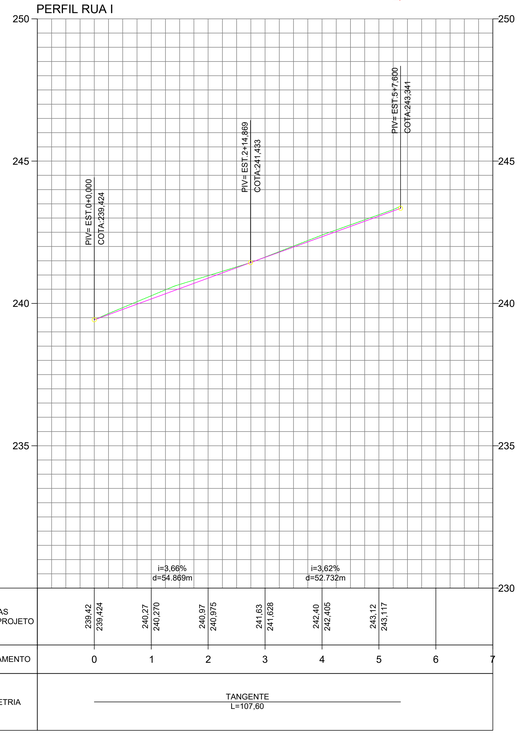

COTAS TERRENO/PROJETO	239,42 / 239,424	240,27 / 240,270	240,97 / 240,975	241,63 / 241,628	242,40 / 242,405	243,12 / 243,117		
ESTAQUEAMENTO	0	1	2	3	4	5	6	7
PLANIMETRIA	TANGENTE L=107,60							

PERFIL RUA B

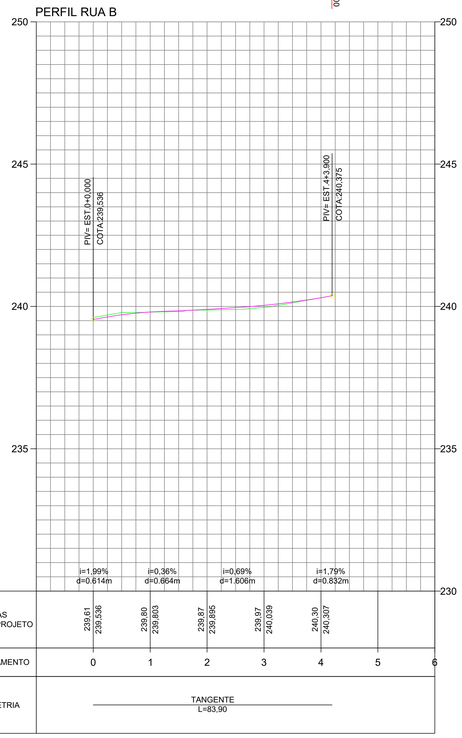

COTAS TERRENO/PROJETO	239,61 / 239,536	239,80 / 239,803	239,87 / 239,895	239,97 / 240,039	240,30 / 240,307		
ESTAQUEAMENTO	0	1	2	3	4	5	6
PLANIMETRIA	TANGENTE L=83,90						

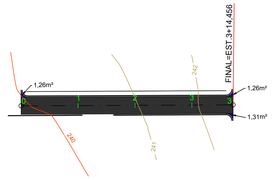

PERFIL RUA H - TRECHO 01

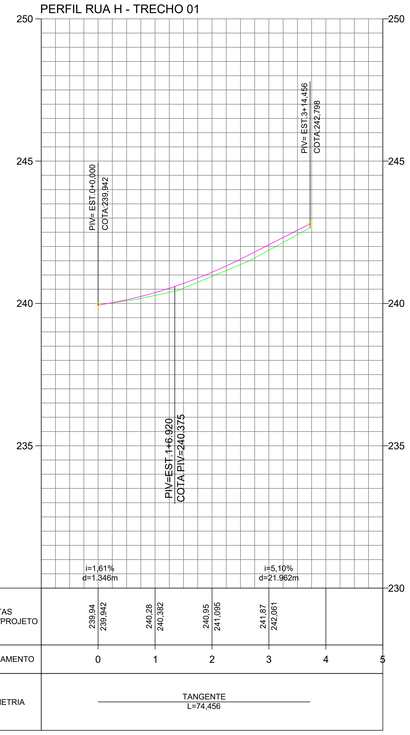

COTAS TERRENO/PROJETO	239,94 / 239,942	240,38 / 240,382	240,95 / 241,095	241,87 / 242,061		
ESTAQUEAMENTO	0	1	2	3	4	5
PLANIMETRIA	TANGENTE L=74,456					

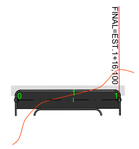

PERFIL RUA A

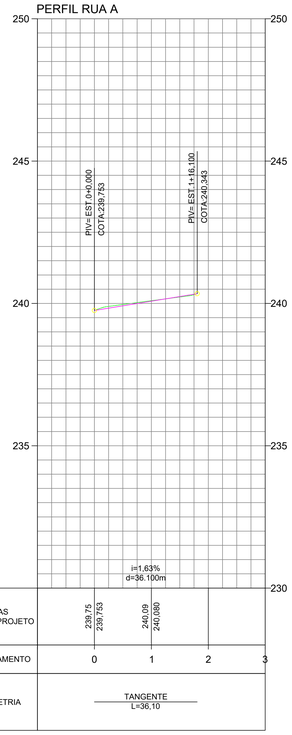

COTAS TERRENO/PROJETO	239,75 / 239,753	240,09 / 240,080		
ESTAQUEAMENTO	0	1	2	3
PLANIMETRIA	TANGENTE L=36,10			

ESCALA
ENGENHARIA • ARQUITETURA E URBANISMO

DESCRIÇÃO: PROJETO DE PAVIMENTAÇÃO ASFÁLTICA URBANA

DATA: 29/03/2023

ASSUNTO: PROJETO GEOMÉTRICO

FOLHA: 03/03

LEGENDA
- Linha de Terreno (Perfil)
- Linha de Projeto (Perfil)
- Limpa - Rodas e Embocaduras

CONTEÚDO:
-PERFIL LONGITUDINAL

INFORMAÇÕES TÉCNICAS:
- PROPRIETÁRIO: PREFEITURA MUNICIPAL DE ARAPUTANGA
- ENDEREÇO:RUA A, RUA B, RUA C, RUA D, RUA G, RUA H, RUA I E AVENIDA DOS TRABALHADORES - LOTEAMENTO DAURY RIVA
- MUNICÍPIO: ARAPUTANGA/MT

LOCALIZAÇÃO:

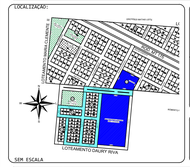

SEM ESCALA

RESPONSÁVEL TÉCNICO:
JOÃO GUSTAVO F. S. JÚNIOR
ENG. CIVIL - CREA: 5064045506

RESPONSÁVEL TÉCNICO:
KARLA SOUZA DE OLIVEIRA:06190531120
Assinado de forma digital por KARLA SOUZA DE OLIVEIRA:06190531120 Dados: 2023.03.29 14:23:55 -04'00'
KARLA SOUZA DE OLIVEIRA
ENG. CIVIL - CREA: 53295/MT

PREFEITURA MUNICIPAL DE ARAPUTANGA:
PREFEITURA MUNICIPAL DE ARAPUTANGA
CNPJ: 15.023.914/0001-15

APROVAÇÃO DE ORGÃO COMPETENTE:

A0 - 118.90 X 84.10